

# 15 Wolfheze - Ede-Wageningen 14 km

## Praktische informatie:

### Startpunt:

station Wolfheze  
Parallelweg 5, 6874 BH Wolfheze  
Coördinaten: 52°0'19"N 5°47'32"E

### Eindpunt:

station Ede-Wageningen  
Polar Bearsplein 24, 6717 XD Ede  
Coördinaten: 52°1'62"N 5°40'45"E

### Voorzieningen station Wolfheze:

Winkeltje + horeca bij station

### Voorzieningen station Ede-W:

WC + horeca

### Horeca onderweg:

Restaurant/Pannenkoekenhuis de Tijd  
Wolfhezerweg 87, 6874 AC Wolfheze  
[restaurantdetijd.nl](http://restaurantdetijd.nl)

Restaurant Juffrouw Tok  
Verlengde Arnhemseweg 101  
6718 SM Ede  
[juffrouwtok.nl](http://juffrouwtok.nl)

Pannenkoekrestaurant Bloem  
Verlengde Arnhemseweg 99  
6718 SM Ede  
[bloem-ede.nl](http://bloem-ede.nl)

### Bezienswaardigheden / belevingen:

Natuurontwikkelingsgebied Reijerscamp + Ginkelse Heide + schaapskooi + Molenbeek + Enkawijk

Honden: aangelijnd

### Grotere kaart en gps-track:

[routeabriek.nl/routekaart/25318/934](http://routeabriek.nl/routekaart/25318/934)



Na een mooi paadje langs het spoor kuier je dwars door natuurontwikkelingsgebied Reijerscamp naar de stille bossen van De Buunderkamp. Daarin wandel je een flink stuk langs de Molenbeek. Daarna is de Ginkelse Heide aan de beurt, bekend van operatie Market Garden. Je komt daar langs een schaapskooi en twee horecagelegenheden naast elkaar.

De Ginkelse Heide weer overstekend kom je uit in de bossen van de Sysselet, daarin geniet je van de stilte en de talrijke statige boswegen.

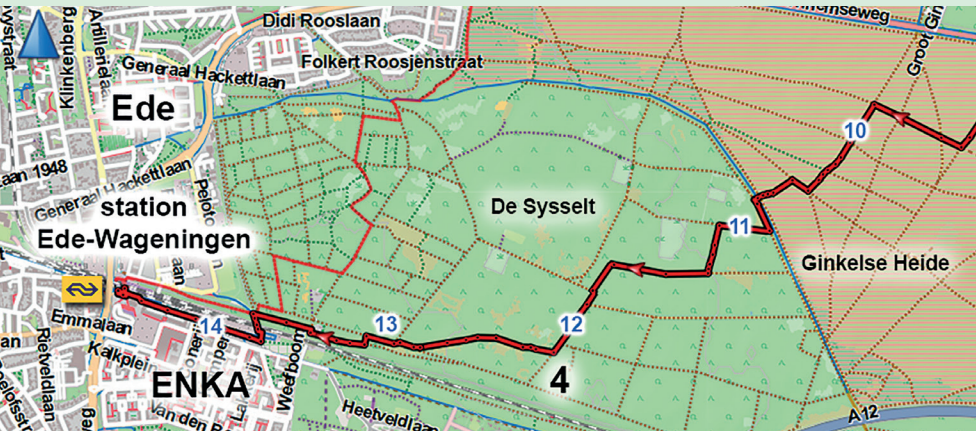
Met het laatste deel loop je langs een relatief nieuwe woonwijk, gebouwd op het voormalige fabrieksterrein van de ENKA. Alleen de buitengevels, de fabriekspoort en schoorstenen daarvan zijn blijven staan, aan/achter die gevels zijn woningen gebouwd.

**1.** Vanaf overweg (of in aanbouw zijnde spoortunnel) RA, volg voetpad aan linkerkant van Wolfhezerweg (*tot begin 2027 zijn hier vanwege bouw van spoortunnel werkzaamheden, het kan dus zijn dat je naar eigen inzicht naar de Wolfhezerweg moet zien te komen*). Na huisnr 102 LA (Duitsekampweg). Na huisnr 28c LA (Lindeboomlaan), in linkerbocht schuin naar rechts, na huisnr 50 ook schuin naar rechts bos in en aan einde op breed pad evenwijdig aan spoor RA. Bij wandelroutepaal met oranje en groene pijl schuin naar voren RA, ander pad oversteken en RD, pad met zelfde pijlen, klaphek en bord Reijerscamp. Blijf pad volgen, wordt verderop onduidelijk graspaadje door berkenbosje. Op zandbaan LA, maakt gelijk rechterbocht, wordt gaandeweg grasweg. Op graskruising RA ri bomenrij. Op kruising met betonfietspad RD.



Voor slagboom met geel bordje op schuine kruising LA.  
 Blijf grasweg met onderweg bochten en bank flink stuk volgen.  
 Op driesprong met klompenpadenpaaltje rechts aanhouden,  
 grasweg. Na klaphek op stenige bosweg met fietspad LA, loop  
 weg uit. Aan einde op asfaltweg RA en bijna gelijk LA, pad met  
 slagboom en bruin SBB-bordje 'De Buunderkamp'.

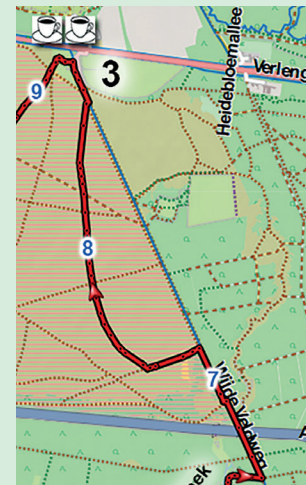
2. Na bijna 500m op 2e brede pad RA en 150m daarna op 1e  
 kruising met keuzepunt R44 LA, blijf pad volgen, negeer zijpaden.  
 Na bijna 500m op 1e duidelijke kruising LA, ook breed pad. Aan  
 einde voor wandelroutepaal RA, ook breed pad, blijf dat volgen.  
 Aan einde bij keuzepunt R48 zandweg met fietspad oversteken  
 en RD, karrenspoor (weg met in midden grasstrook) met bruin



SBB-bordje en routemarkering. Na recht stuk van ruim 500m  
 ruime rechterbocht volgen, daarna zie je links (achter struikge-  
 was) de Molenbeek. Blijf paden aan rechterkant van beek flink  
 stuk volgen, soms zie je beek even niet. Op kruising met zandweg  
 en fietspad bij keuzepunt R49 LA en verderop snelweg onderdoor.  
 150m daarna, bij paardenknooppunt 10, op kort pad LA en daarna  
 op brede zandweg RA. Na 150m op 1e brede zandweg LA en  
 heuveltje over. Na groepje dennen op 1e brede zandweg RA en  
 blijf deze ca 1½ km volgen, onderweg op alle kruisingen RD. Waar  
 je na die 1½ km tussen 2 flauwe linkerbochten rechts dichtbij  
 fietspad met keuzepunt P03 ziet over dat fietspad verder gaan.




3. Direct na schaapskooi (hier rechtdoor is aan overkant van  
 drukke weg 2x horeca) op klinkers LA, volg daarna wandelpad,  
 maakt linker U-bocht. Tegenover Market Garden monument RA  
 naar lage wal en daarachter op kruising RD, brede zandweg met  
 al zichtbare flauwe rechterbocht. Op 1e zandwegenkruising RA.  
 Pas op 3e zandwegenkruising LA, blijf weg volgen. Pas op schuine



kruising (daar gaan 2 zandwegen naar links)  
 RA en wat verderop bij paardenroutepaal met  
 31 op 1e zandweg LA naar bosrand. Daar  
 rechts van paardenpaaltje 50 RD naar beton-  
 fietspad, daarop LA, na 25m bij geel bord RA  
 naar bosweg en daarop LA. Na ruim 100m  
 op 1e pad iets schuin naar achteren RA, pad  
 wordt karrenspoor. Na ruim 200m op 1e pad  
 LA, ook karrenspoor. Aan einde (jouw pad  
 maakt daar eigenlijk rechterbocht) RA,  
 zandweg wordt even karrenspoor.  
 Na bijna 500m maakt bosweg linkerbocht,  
 blijf bosweg RD-gaand volgen.



A photograph of two hikers walking on a dirt path in a natural landscape. The hiker on the left is a woman with blonde hair, wearing sunglasses, a black t-shirt with a colorful pattern, black pants, and a blue scarf. She has a backpack. The hiker on the right is a woman with blonde hair tied back, wearing a black t-shirt, light-colored pants, and a red jacket tied around her waist. She has a colorful backpack and is looking at a map or a device. The background shows a dense forest of green trees on a hillside, with a field of dry grass and bushes in the foreground.

**4.** Pas op 2e bosweg (dat is even na bankje rechts) RA, statige beukenlaan met dubbele bomenrijen. Aan einde naar links en naar rechts even verdergaan over lange dalende bosweg. Let op: na ruim 100m, op hoek van linker bosperceel, LA over grasbaan naar lage aarden boswal en daar op paadje RA. Na bakstenen gebouwen (r) en slagboom RA en gelijk LA, bosweg met geel bord en links hoog gaashek. Na wildrooster naar links klaphek door, trap op en op fietspad over spoor LA. *Vanaf hier heb je een mooi uitzicht over een relatief nieuwe woonwijk, gebouwd op het voormalige fabrieksterrein van de ENKA. Alleen de buitengevels, de fabriekspoort en schoorstenen daarvan zijn blijven staan, aan/achter die gevels zijn woningen gebouwd.* Na linker brugbocht RA trap af en op kruisend fietspad RA. De infra voor voetgangers en fietsers was op moment van schrijven van deze routebeschrijving niet klaar. Dus volg naar eigen inzicht fietspad(en) en straten zo strak mogelijk langs spoor(terrein). Dan loop je vanzelf een keer onder de hoge houten stationsoverkapping (met daar links een grote fietssenstalling) door, kort daarna kun je LA via een trap naar beneden waar de ingang van het station is.